



PLANTA DE SITUAÇÃO
SEM ESCALA

Fonte: Google Earth,2024.



Fonte: Google Earth,2024.

PLANTA DE LOCALIZAÇÃO
SEM ESCALA

01	Emissão Inicial	04/2024	RAK/JSB
AÇÃO	DESCRIÇÃO	DATA	RESPONSÁVEL



ASSOCIAÇÃO DOS MUNICÍPIOS DA REGIÃO DA FOZ DO RIO ITAJAÍ
Rua Luiz Lopes Gonzaga, 1655 - Bairro São Vicente - CEP 88309-421 - Itajaí-SC - CREA-SC 050.968-0
www.amfri.org.br engenharia@amfri.org.br amfri@amfri.org.br

Prefeitura Municipal de Itajaí
Estado de Santa Catarina

Protocolo
037-2023

TRECHO 3A DO BINÁRIO OESTE DA AV OSVALDO REIS
BAIRRO PRAIA BRAVA

Data
Abril/2024
Desenho
Débora B.

Projeto
PAVIMENTAÇÃO ASFÁLTICA, DRENAGEM
PLUVIAL, CICLOVIA, CALÇADAS E
SINALIZAÇÃO VIÁRIA
Estatística
Vide quadro estatístico em prancha

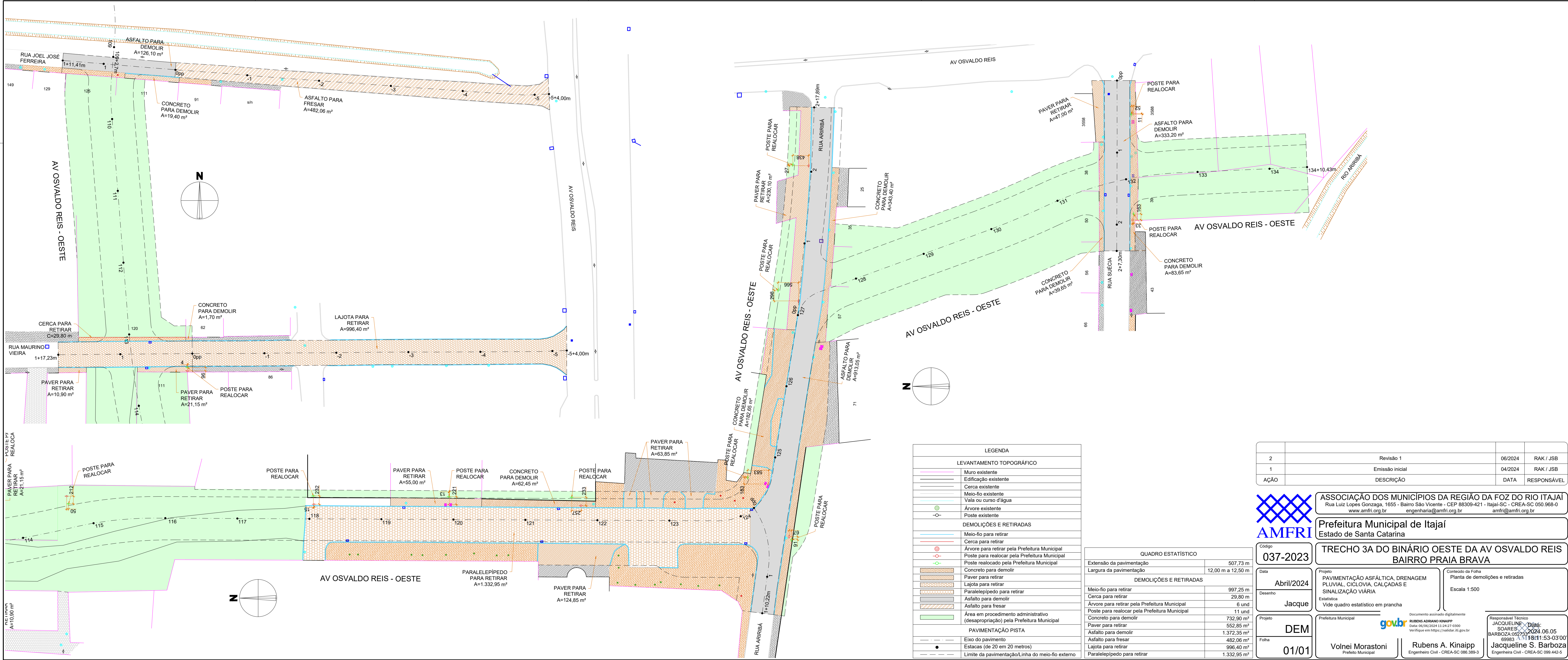
Conteúdo da Folha
PLANTA DE LOCALIZAÇÃO , PLANTA DE
SITUAÇÃO

Projeto
LOC
Folha
01/03


Prefeitura Municipal
Volnei Morastoni
Prefeito Municipal

Documento assinado digitalmente
gov.br RUBENS ADRIANO KINAIPP
Data: 06/06/2024 11:48:48-0300
Verifique em https://validar.iti.gov.br
Rubens A. Kinaipp
Engenheiro Civil - CREA-SC - 086.389-3

Responsável Técnico
JACQUELINE SOARES
Data: 2024.06.06
BARBOZA:05273 08:05:40-03'00'
369983
Jacqueline S. Barboza
Engenheira Civil - CREA/SC - 099.442-5



2	Revisão 1	06/2024	RAK / JSB
1	Emissão inicial	04/2024	RAK / JSB
AÇÃO	DESCRIÇÃO	DATA	RESPONSÁVEL



ASSOCIAÇÃO DOS MUNICÍPIOS DA REGIÃO DA FÓZ DO RIO ITAJAI

Rua Luiz Lopes Gonzaga, 1655 - Bairro São Vicente - CEP 88309-421 - Itajaí-SC - CREA-SC 050.968-0

www.amfri.org.br | engenharia@amfri.org.br | amfri@amfri.org.br

Prefeitura Municipal de Itajaí

Estado de Santa Catarina

Código

037-2023

Data

Abril/2024

Desenho

Jacque

Projeto

DEM

Folha

01/01

TRECHO 3A DO BINÁRIO OESTE DA AV OSVALDO REIS

BAIRRO PRAIA BRAVA

Projeto

PAVIMENTAÇÃO ASFÁLTICA, DRENAGEM PLUVIAL, CICLOVIA, CALÇADAS E SINALIZAÇÃO VIÁRIA

Estatística


Vide quadro estatístico em prancha

Conteúdo da Folha

Planta de demolições e retiradas

Escala 1:500

Documento assinado digitalmente

 RUBENS ADRIANO KINAIPP

Data: 06/06/2024 11:24:27-0300

Verifique em <https://validar.aj.gov.br>

Prefeitura Municipal

Volnei Morastoni

Prefeito Municipal

Responsável Técnico


JACQUELINE SOARES BARBOZA

CREA-SC 057.733-2024.06.05

69983

Jacqueline S. Barboza

Engenheira Civil - CREA-SC 099.442-5



Legenda:

- Estaca 109+2,71m a 113
- Junta de Expansão/ Encontro EPS 10 mm com selagem em PU - 282,60 metros
- Junta de Transferência e Dilatação - 72,65 metros
- Junta Serrada
- Corte no concreto - Prof.: 2,50 cm
- Largura de corte: 0,06 cm Selagem em PU
- *Recomenda-se o corte verde - 1.361,70 metros

N

PLANTA ILUMINADA

ESC: 1:2000

01	Emissão Inicial	04/2024	RAK/USB
AÇÃO	DESCRIÇÃO	DATA	RESPONSÁVEL

ASSOCIAÇÃO DOS MUNICÍPIOS DA REGIÃO DA FOZ DO RIO ITAJAI
Rua Luiz Lopes Gonzaga, 1655 - Bairro São Vicente - CEP 88309-421 - Itajaí-SC - CREA-SC 050.968-0
www.amfri.org.br
engenharia@amfri.org.br
amfri@amfri.org.br

Projeto

037-2023

Protocolo

Projeto

PAVIMENTAÇÃO ASFÁLTICA, DRENAGEM PLUVIAL, CICLOVIA, CALÇADAS E SINALIZAÇÃO VIÁRIA

Data

Abri/2024

Desenho

Débora B.

Estatística

Vide quadro estatístico em prancha

Projeto

PAG

Folha

01/08

Prefeitura Municipal

Volnei Morastoni

Prefeito Municipal

Documento assinado digitalmente

RUBENS ADRIANO KINAPP

CPF: 068.962.024-11-55-0000

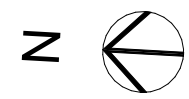
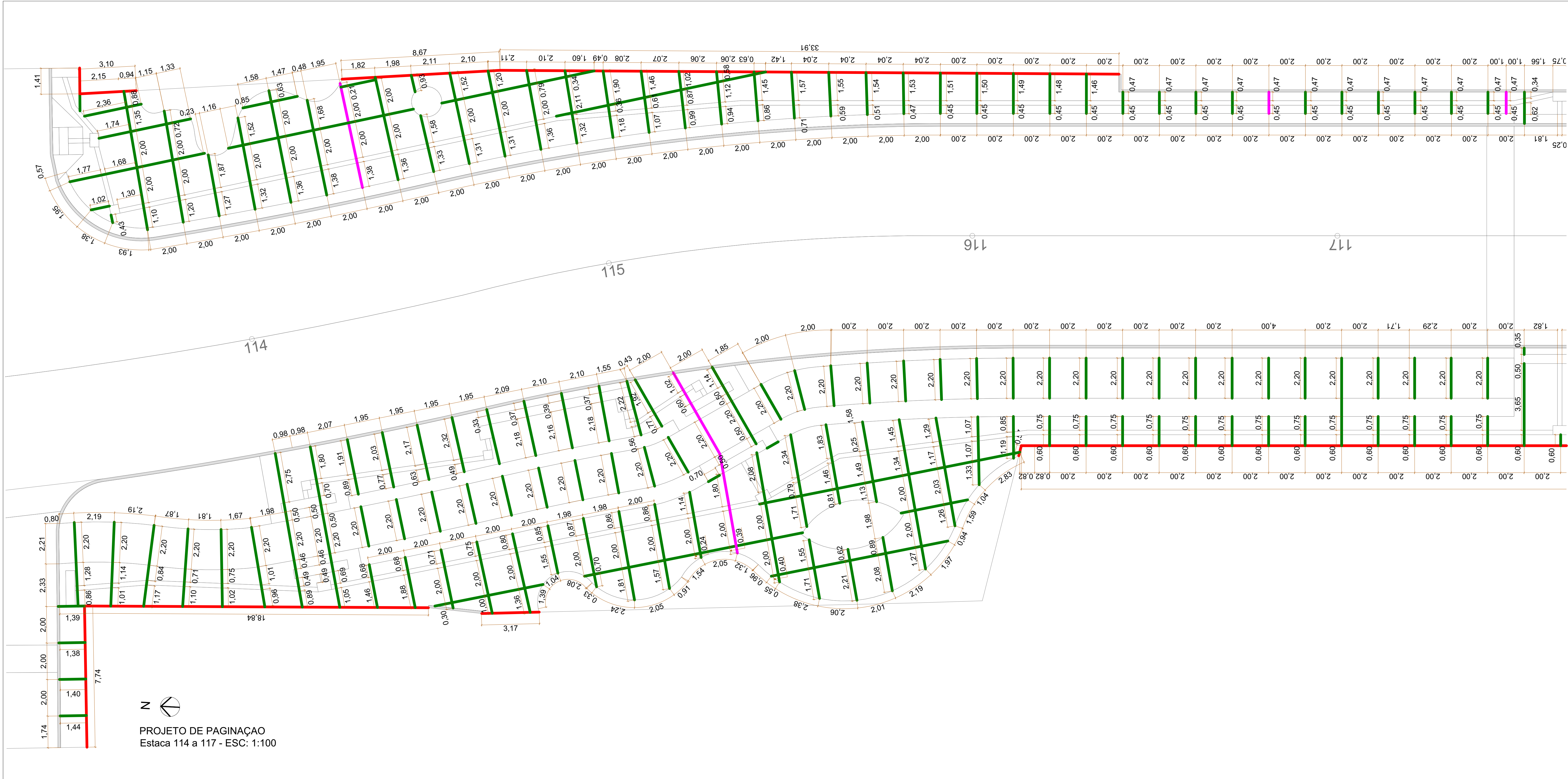
Verifique em https://validar.ri.gov.br

Responsável Técnico

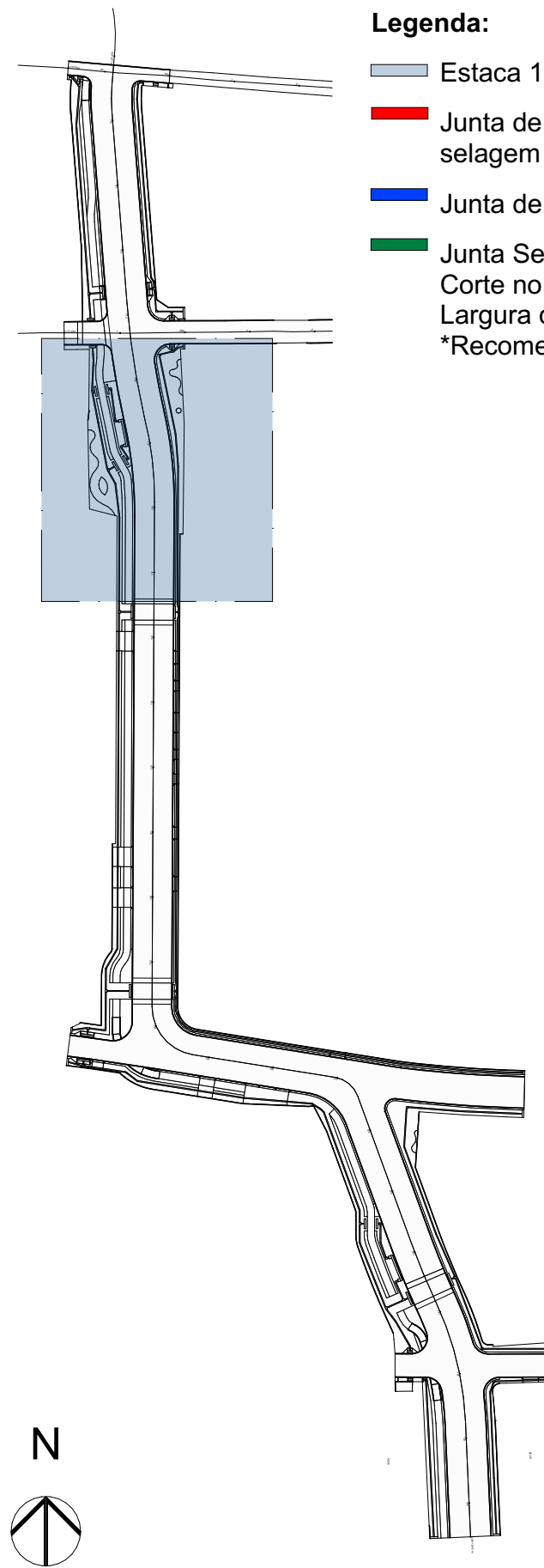
JACQUELINE S. BARBOZA

CPF: 068.962.024-11-55-0000

Verifique em https://validar.ri.gov.br



PROJETO DE PAGINAÇÃO
Estaca 114 a 117 - ESC: 1:100



PLANTA ILUMINADA
ESC: 1:2000

Legenda:

Estaca 109+2,71m a 113

Junta de Expansão/ Encontro EPS 10 mm com selagem em PU - **282,60 metros**

Junta de Transferência e Dilatação - **72,65 metros**

Junta Serrada

Corte no concreto - Prof.: 2,50 cm

Largura de corte: 0,06 cm Selagem em PU

*Recomenda-se o corte verde - **1.361,70 metros**

01	Emissão Inicial	04/2024	RAK/USB
AÇÃO	DESCRIÇÃO	DATA	RESPONSÁVEL



ASSOCIAÇÃO DOS MUNICÍPIOS DA REGIÃO DA FOZ DO RIO ITAJAI
Rua Luiz Lopes Gonzaga, 1655 - Bairro São Vicente - CEP: 88309-421 - Itajaí-SC - CREA-SC 050.968-0
www.amfri.org.br engenharia@amfri.org.br amfri@amfri.org.br

Prefeitura Municipal de Itajaí
Estado de Santa Catarina

Protocolo
037-2023

**TRECHO 3A DO BINÁRIO OESTE DA AV OSVALDO REIS
BAIRRO PRAIA BRAVA**

Data
Abril/2024

Desenho
Débora B.

Projeto
PAG

Folha
02/08

Projeto
PAVIMENTAÇÃO ASFÁLTICA, DRENAGEM
PLUVIAL, CICLOVIA, CALÇADAS E
SINALIZAÇÃO VIÁRIA

Estatística
Vide quadro estatístico em prancha

Prefeitura Municipal

Volnei Morastoni
Prefeito Municipal

Documento assinado digitalmente

RUBENS ADRIANO KINAPP

Data: 06/06/2024 11:53:51-0300

Verifique em <https://verificador.gov.br>

Responsável Técnico

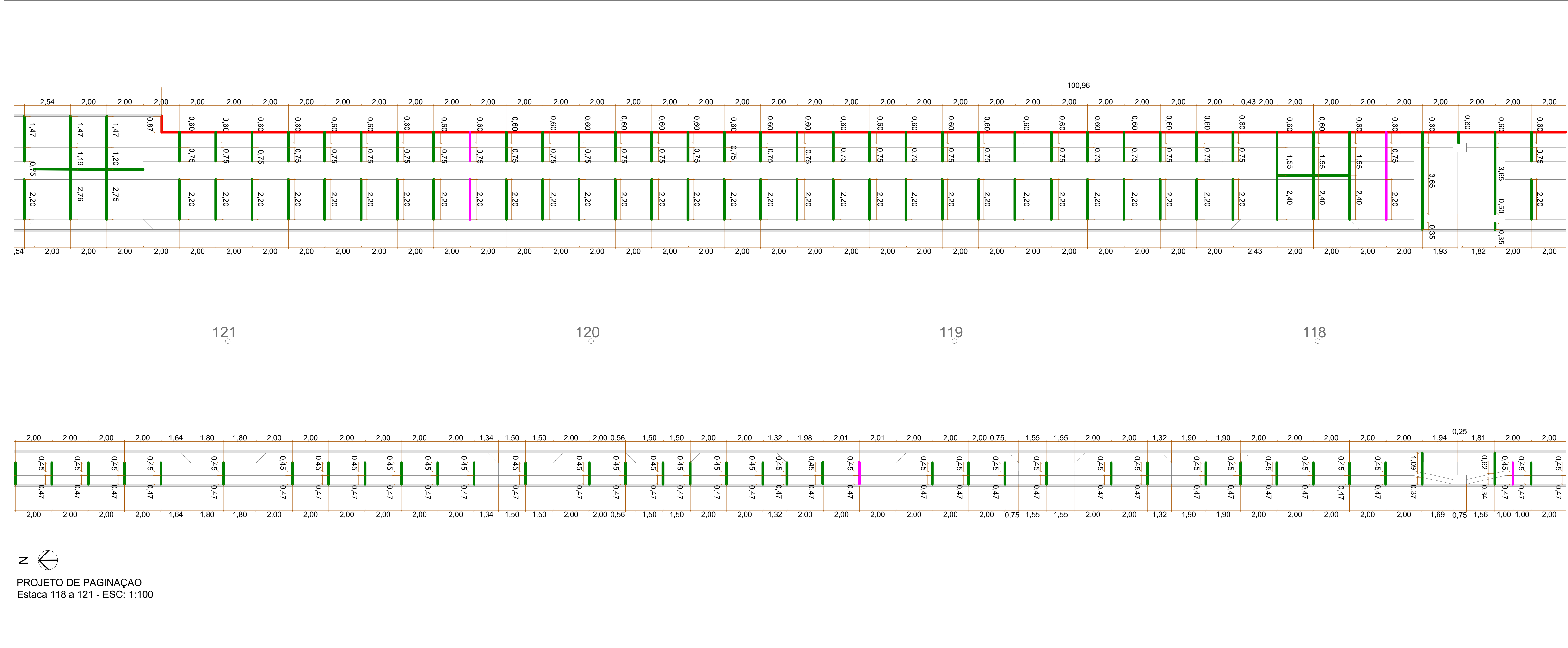
JACQUELINE S. BARBOZA

Data: 06/06/2024 08:50:03-001

Verifique em <https://verificador.gov.br>

Jacqueline S. Barboza

Engenheira Civil - CREA/SC - 099.442-5



Legenda:

- Estaca 109+2,71m a 113
- Junta de Expansão/ Encontro EPS 10 mm com selagem em PU - **282,60 metros**
- Junta de Transferência e Dilatação - **72,65 metros**
- Junta Serrada
- Corte no concreto - Prof.: 2,50 cm
- Largura de corte: 0,06 cm Selagem em PU
- *Recomenda-se o corte verde - **1.361,70 metros**

N

PLANTA ILUMINADA
ESC: 1:2000

01	Emissão Inicial	04/2024	RAK/JSB
AÇÃO	DESCRIÇÃO	DATA	RESPONSÁVEL

ASSOCIAÇÃO DOS MUNICÍPIOS DA REGIÃO DA FOZ DO RIO ITAJAI
Rua Luiz Lopes Gonzaga, 1655 - Bairro São Vicente - CEP 88309-421 - Itajaí-SC - CREA-SC 050.968-0
www.amfri.org.br engenharia@amfri.org.br amfri@amfri.org.br

Prefeitura Municipal de Itajaí
Estado de Santa Catarina

Protocolo
037-2023

Data
Abril/2024

Desenho
Débora B.

Projeto
PAG

Folha
03/08

TRECHO 3A DO BINÁRIO OESTE DA AV OSVALDO REIS
BAIRRO PRAIA BRAVA

Projeto
PAVIMENTAÇÃO ASFÁLTICA, DRENAGEM PLUVIAL, CICLOVIA, CALÇADAS E SINALIZAÇÃO VIÁRIA

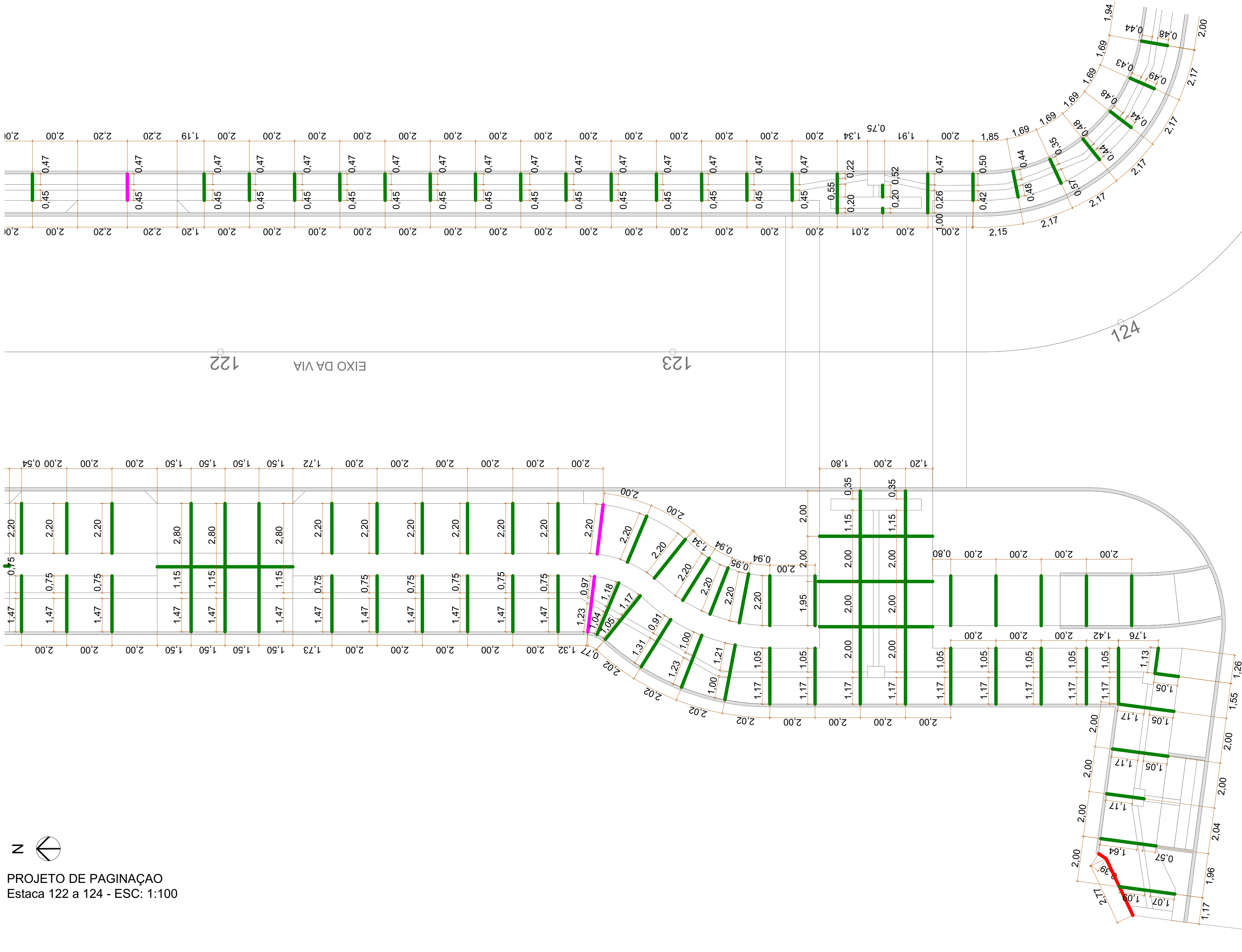
Conteúdo da Folha
PROJETO DE PAGINAÇÃO, PLANTA ILUMINADA

Responsável Técnico
JACQUELINE S. BARBOZA
Data:
2024.06.06
369983-0808:31-03'00"

Volnei Morastoni
Prefeito Municipal

Rubens A. Kinaipp
Engenheiro Civil - CREA-SC - 086.389-3


Jacqueline S. Barboza
Engenheira Civil - CREA/SC - 099.442-5




PROJETO DE PAGINAÇÃO
Estaca 122 a 124 - ESC: 1:100

- Legenda:**
- Estaca 109+2,71m a 113
 - Junta de Expansão/ Encontro EPS 10 mm com selagem em PU - **282,60** metros
 - Junta de Transferência e Dilatação - **72,65** metros
 - Junta Serrada
 - Corte no concreto - Prof.: 2,50 cm
 - Largura de corte: 0,06 cm Selagem em PU
 - *Recomenda-se o corte verde - **1.361,70** metros

N
PLANTA ILUMINADA
ESC: 1:2000

01	Emissão Inicial	04/2024	RAK/JSB
AÇÃO	DESCRIÇÃO	DATA	RESPONSÁVEL
<div><div><div>ASSOCIAÇÃO DOS MUNICÍPIOS DA REGIÃO DA FOZ DO RIO ITAJAÍ Rua Luiz Lopes Gonzaga, 1655 - Bairro São Vicente - CEP 88309-421 - Itajaí-SC - CREA-SC 050.968-0 www.amfri.org.br engenharia@amfri.org.br amfri@amfri.org.br</div></div><div><div>Prefeitura Municipal de Itajaí Estado de Santa Catarina</div><div>TRECHO 3A DO BINÁRIO OESTE DA AV OSVALDO REIS BAIRRO PRAIA BRAVA</div></div></div>			
Protocolo	037-2023		
Data	Abril/2024	Projeto	PAVIMENTAÇÃO ASFÁLTICA, DRENAGEM PLUVIAL, CICLOVIA, CALÇADAS E SINALIZAÇÃO VIÁRIA
Desenho	Débora B.	Estatística	Vide quadro estatístico em prancha
Conteúdo da Folha	PROJETO DE PAGINAÇÃO, PLANTA ILUMINADA		
Projeto	PAG	Prefeitura Municipal	Volnei Morastoni Prefeito Municipal
Folha	04/08	Documento assinado digitalmente	RUBENS ADRIANO KINAIPP Data: 06/06/2024 11:53:53 -0300 Verifique em https://validar.it.gov.br
		Responsável Técnico	JACQUELINE S. BARBOZA Data: 06/06/2024 11:53:53 -0300 Verifique em https://validar.it.gov.br
			Jacqueline S. Barboza Engenheira Civil - CREA/SC - 099.442-5



Legenda:

- Estaca 109+2,71m a 113
- Junta de Expansão/ Encontro EPS 10 mm com selagem em PU - **282,60 metros**
- Junta de Transferência e Dilatação - **72,65 metros**
- Junta Serrada
- Corte no concreto - Prof.: 2,50 cm
- Largura de corte: 0,06 cm Selagem em PU
- *Recomenda-se o corte verde - **1.361,70 metros**

N

PLANTA ILUMINADA
ESC: 1:2000

01	Emissão Inicial	04/2024	RAKJSB
AÇÃO	DESCRIÇÃO	DATA	RESPONSÁVEL

ASSOCIAÇÃO DOS MUNICÍPIOS DA REGIÃO DA FOZ DO RIO ITAJAI
Rua Luiz Lopes Gonzaga, 1655 - Bairro São Vicente - CEP 88309-421 - Itajaí-SC - CREA-SC 050.968-0
www.amfri.org.br engenharia@amfri.org.br amfri@amfri.org.br

Prefeitura Municipal de Itajaí
Estado de Santa Catarina

Protocolo
037-2023

TRECHO 3A DO BINÁRIO OESTE DA AV OSVALDO REIS
BAIRRO PRAIA BRAVA

Data
Abril/2024

Desenho
Débora B.

Projeto
PAG

Folha
05/08

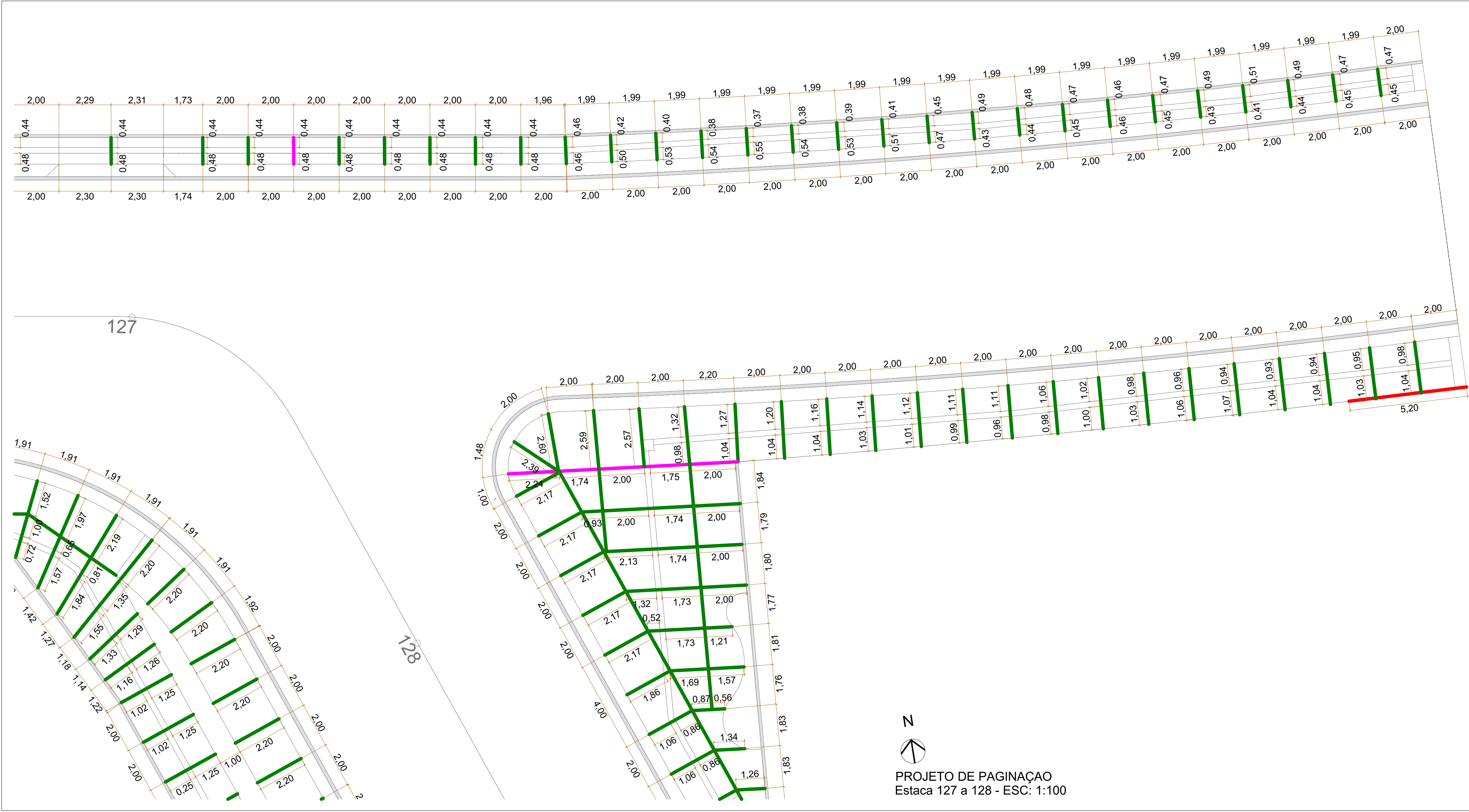
Projeto
PAVIMENTAÇÃO ASFÁLTICA, DRENAGEM PLUVIAL, CICLOVIA, CALÇADAS E SINALIZAÇÃO VIÁRIA

Estadística
Vide quadro estatístico em prancha

Prefeitura Municipal
Volnei Morastoni
Prefeito Municipal

Documento assinado digitalmente
RUBENS ADRIANO KINAIPP
Data: 06/04/2024 11:51:51-0300
Verifique em <https://validar.digov.br>

Responsável Técnico
JACQUELINE S. BARBOZA
Data: 06/04/2024 06:06:03
Verifique em <https://validar.digov.br>
Jacqueline S. Barboza
Engenheira Civil - CREA-SC - 099.442-5

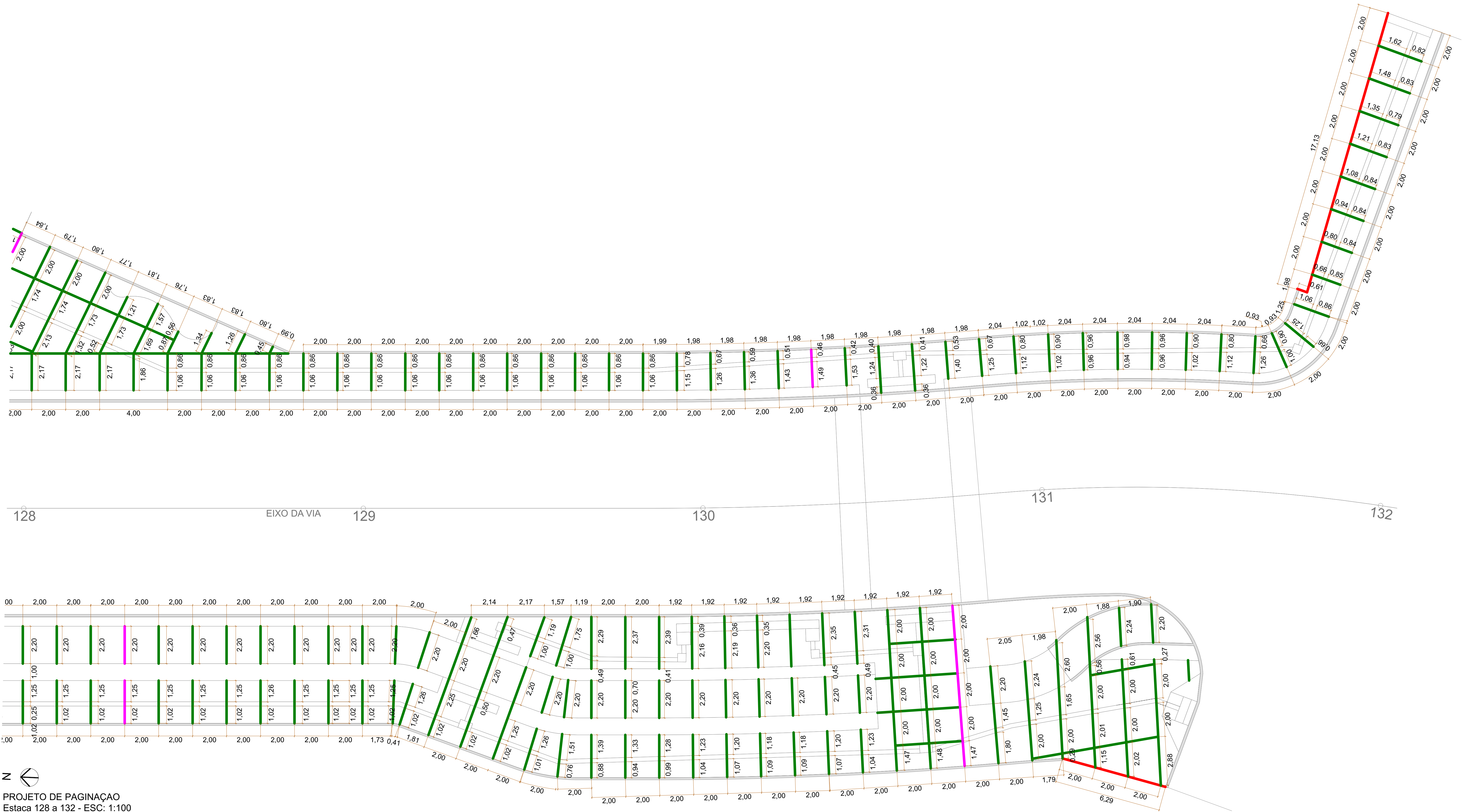


Legenda:

- Estaca 109+2,71m a 113
- Junta de Expansão/ Encontro EPS 10 mm com selagem em PU - **282,60 metros**
- Junta de Transferência e Dilatação - **72,65 metros**
- Junta Serrada
- Corte no concreto - Prof.: 2,50 cm
- Largura de corte: 0,06 cm Selagem em PU
- *Recomenda-se o corte verde - **1.361,70 metros**

PLANTA ILUMINADA
ESC: 1:2000

01	Emissão Inicial	04/2024	RAK/JSB
AÇÃO	DESCRIÇÃO	DATA	RESPONSÁVEL
<div><div></div><div>ASSOCIAÇÃO DOS MUNICÍPIOS DA REGIÃO DA FOZ DO RIO ITAJAÍ Rua Luiz Lopes Gonzaga, 1655 - Bairro São Vicente - CEP 89309-421 - Itajaí-SC - CREA-SC 050.968-0 www.amfri.org.br engenharia@amfri.org.br amfri@amfri.org.br</div></div>			
<div><div></div><div>Prefeitura Municipal de Itajaí Estado de Santa Catarina</div></div>			
<div><div>Protocolo 037-2023</div><div>TRECHO 3A DO BINÁRIO OESTE DA AV OSVALDO REIS BAIRRO PRAIA BRAVA</div></div>			
<div><div>Data Abril/2024</div><div>Desenho Débora B.</div></div>		<div><div>Projeto PAVIMENTAÇÃO ASFÁLTICA, DRENAGEM PLUVIAL, CICLOVIA, CALÇADAS E SINALIZAÇÃO VIÁRIA</div><div>Conteúdo da Folha PROJETO DE PAGINAÇÃO , PLANTA ILUMINADA</div></div>	
<div><div>Projeto PAG</div><div>Folha 06/08</div></div>		<div><div>Prefeitura Municipal Volnei Morastoni Prefeito Municipal</div><div>Responsável Técnico RUBENS ADRIANO KINAIPP Data: 06/06/2024 11:55:02 -0300 Verifique em https://validar.iti.gov.br/3699831080735-03'00'</div><div>Responsável Técnico JACQUELINE S. BARBOZA Data: 06/06/2024 11:55:02 -0300 Verifique em https://validar.iti.gov.br/3699831080735-03'00'</div></div>	



Legenda:

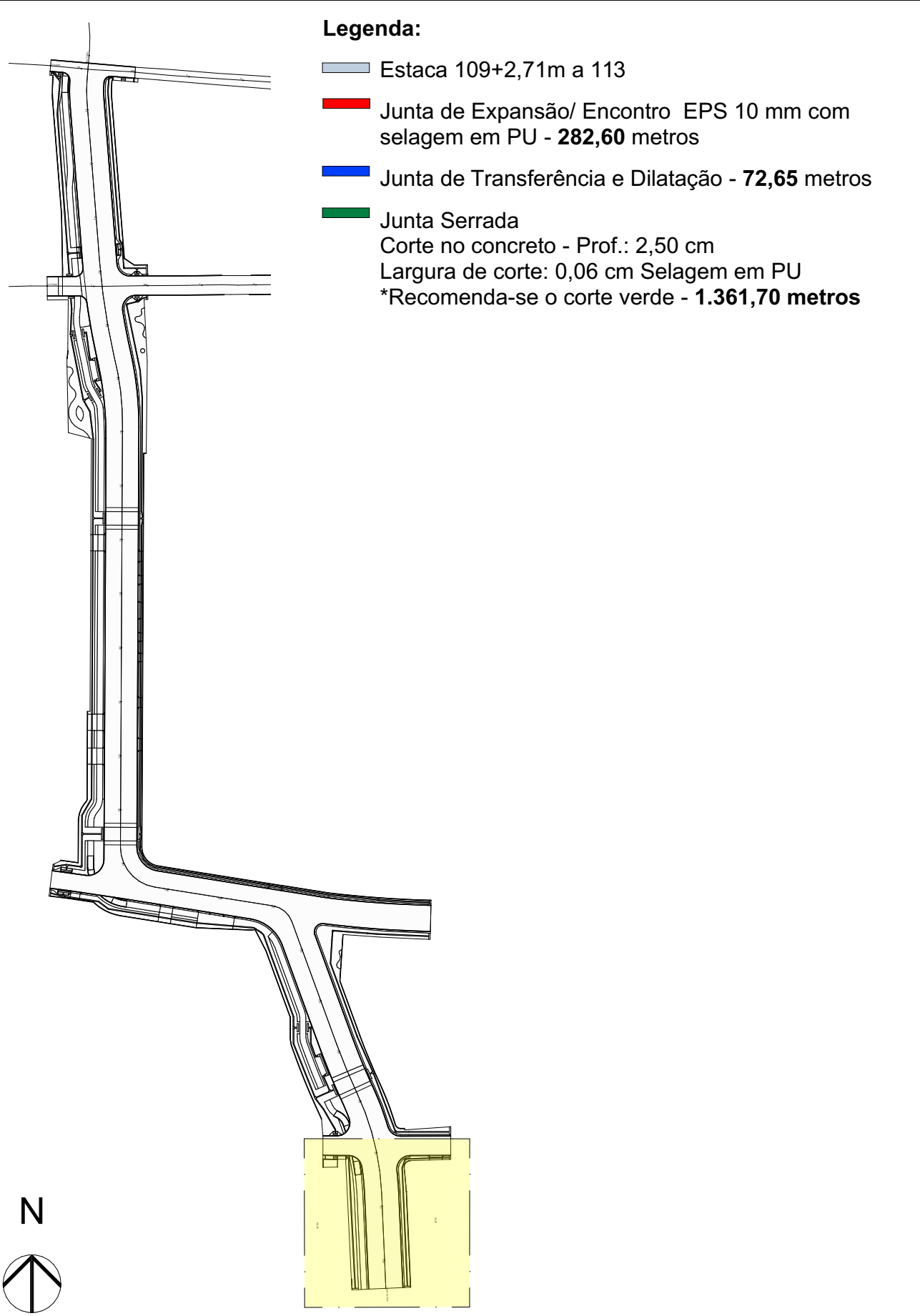

- Estaca 109+2,71m a 113
- Junta de Expansão/ Encontro EPS 10 mm com selagem em PU - **282,60** metros
- Junta de Transferência e Dilatação - **72,65** metros
- Junta Serrada
- Corte no concreto - Prof.: 2,50 cm
- Largura de corte: 0,06 cm Selagem em PU
- *Recomenda-se o corte verde - **1.361,70** metros

N

PLANTA ILUMINADA
ESC: 1:2000

PROJETO DE PAGINAÇÃO
Estaca 128 a 132 - ESC: 1:100

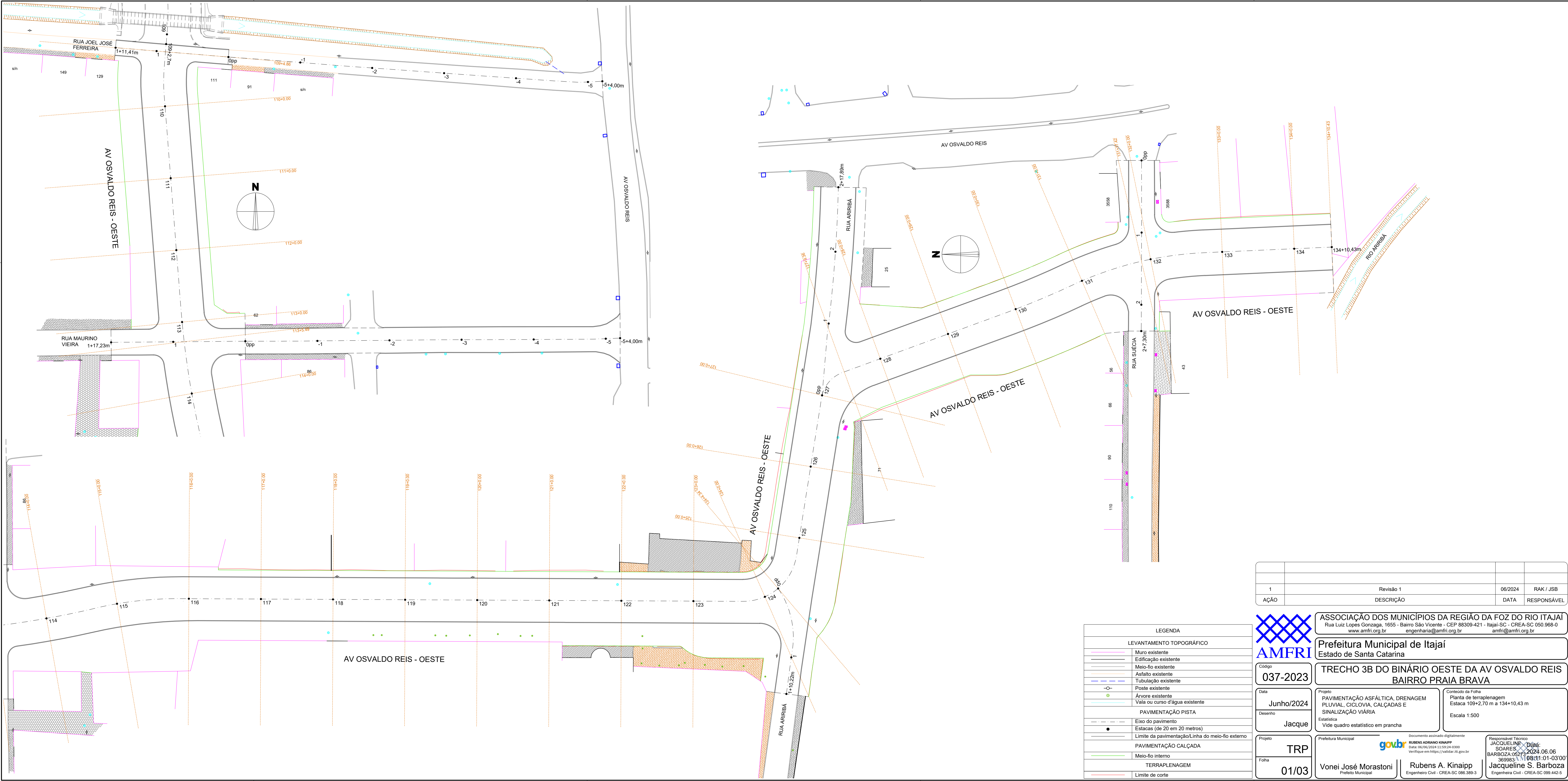
01	Emissão Inicial	04/2024	RAK/USB
AÇÃO	DESCRIÇÃO	DATA	RESPONSÁVEL
<div><div></div><div>ASSOCIAÇÃO DOS MUNICÍPIOS DA REGIÃO DA FOZ DO RIO ITAJAÍ Rua Luiz Lopes Gonzaga, 1655 - Bairro São Vicente - CEP 88309-421 - Itajaí-SC - CREA-SC 050.968-0 www.amfri.org.br engenharia@amfri.org.br amfri@amfri.org.br</div></div>			
Projeto Municipal de Itajaí Estado de Santa Catarina			
Protocolo	TRECHO 3A DO BINÁRIO OESTE DA AV OSVALDO REIS BAIRRO PRAIA BRAVA		
037-2023			
Data	Abрил/2024	Projeto	PAVIMENTAÇÃO ASFÁLTICA, DRENAGEM PLUVIAL, CICLOVIA, CALÇADAS E SINALIZAÇÃO VIÁRIA
Desenho	Débora B.	Correção da Folha	PROJETO DE PAGINAÇÃO, PLANTA ILUMINADA
Projeto	PAG	Estática	Vide quadro estático em prancha
Folha	07/08	Projeto Municipal	Volnei Morastoni Prefeito Municipal
		Responsável Técnico	JACQUELINE S. BARBOZA Data: 04/06/2024 369983-1 Engenheira Civil - CREA/SC - 099.442-5
		Documento assinado digitalmente	RUBENS ADRIANO KINAIPP Data: 04/06/2024 13:05:02 Verifique em https://validar.rli.gov.br
		Responsável Técnico	JACQUELINE S. BARBOZA Data: 04/06/2024 13:03:00 369983-1 Engenheira Civil - CREA/SC - 099.442-5



PLANTA ILUMINADA
ESC: 1:2000

- Legenda:**
- Estaca 109+2,71m a 113
 - Junta de Expansão/ Encontro EPS 10 mm com selagem em PU - **282,60** metros
 - Junta de Transferência e Dilatação - **72,65** metros
 - Junta Serrada
Corte no concreto - Prof.: 2,50 cm
Largura de corte: 0,06 cm Selagem em PU
*Recomenda-se o corte verde - **1.361,70** metros

01	Emissão Inicial	04/2024	RAK/USB
AÇÃO	DESCRIÇÃO	DATA	RESPONSÁVEL
<div><div><div>ASSOCIAÇÃO DOS MUNICÍPIOS DA REGIÃO DA FOZ DO RIO ITAJAI Rua Luiz Lopes Gonzaga, 1655 - Bairro São Vicente - CEP 88309-421 - Itajai-SC - CREA-SC 050.968-0 www.amfri.org.br engenharia@amfri.org.br amfri@amfri.org.br</div></div><div><div>Prefeitura Municipal de Itajai</div><div>Estado de Santa Catarina</div></div></div>			
<div><div>Protocolo</div><div>037-2023</div></div> <div>TRECHO 3A DO BINÁRIO OESTE DAAV OSVALDO REIS BAIRRO PRAIA BRAVA</div>			
<div><div>Data</div><div>Abril/2024</div></div> <div><div>Desenho</div><div>Débora B.</div></div>		<div><div>Projeto</div><div>PAVIMENTAÇÃO ASFÁLTICA, DRENAGEM PLUVIAL, CICLOVIA, CALÇADAS E SINALIZAÇÃO VIÁRIA</div></div> <div><div>Conteúdo da Folha</div><div>PROJETO DE PAGINAÇÃO , PLANTA ILUMINADA</div></div>	
<div><div>Projeto</div><div>PAG</div></div> <div><div>Folha</div><div>08/08</div></div>		<div><div>Prefeitura Municipal</div><div><div>Volnei Morastoni Prefeito Municipal</div></div></div> <div><div>Responsável Técnico</div><div><div>Rubens A. Kinaipp Engenheiro Civil - CREA-SC - 086.389-3</div></div></div>	



1	Revisão 1	06/2024	RAK / JSB
AÇÃO	DESCRIÇÃO	DATA	RESPONSÁVEL



ASSOCIAÇÃO DOS MUNICÍPIOS DA REGIÃO DA FÓZ DO RIO ITAJAÍ
Rua Luiz Lopes Gonzaga, 1655 - Bairro São Vicente - CEP 88309-421 - Itajaí-SC - CREA-SC 050.968-0
www.amfri.org.br engenharia@amfri.org.br amfri@amfri.org.br

Prefeitura Municipal de Itajaí
Estado de Santa Catarina

**TRECHO 3B DO BINÁRIO OESTE DA AV OSVALDO REIS
BAIRRO PRAIA BRAVA**

Código
037-2023

Data
Junho/2024

Desenho
Jacque

Projeto
TRP

Folha
01/03

Projeto
PAVIMENTAÇÃO ASFÁLTICA, DRENAGEM PLUVIAL, CICLOVIA, CALÇADAS E SINALIZAÇÃO VIÁRIA


Conteúdo da Folha
Planta de terraplenagem
Estaca 109+2,70 m a 134+10,43 m
Escala 1:500

Responsável Técnico
JACQUELINE SOARES
Data: 06/06/2024 11:59:24-0300
Verifique em <https://validar.it.gov.br>






Responsável Técnico
RUBENS ADRIANO KINAIPP
Data: 06/06/2024 11:59:24-0300
Verifique em <https://validar.it.gov.br>

Prefeitura Municipal
Vonei José Morastoni
Prefeito Municipal

Engenheiro Civil - CREA-SC 086.389-3
Rubens A. Kinaipp





LEGENDA	
SEÇÃO TRANSVERSAL	
	Greide de pavimentação
	Greide natural
	Greide de corte e/ou de regularização
	Área de corte
	Área de aterro

1	Revisão 1	06/2024	RAK / JSB
AÇÃO	DESCRIÇÃO	DATA	RESPONSÁVEL



ASSOCIAÇÃO DOS MUNICÍPIOS DA REGIÃO DA FOZ DO RIO ITAJAÍ
Rua Luiz Lopes Gonzaga, 1655 - Bairro São Vicente - CEP 88309-421 - Itajaí-SC - CREA-SC 050.968-0
www.amfri.org.br engenharia@amfri.org.br amfri@amfri.org.br

Prefeitura Municipal de Itajaí
Estado de Santa Catarina

Código
037-2023

Data

Junho/2024

Desenho

Jacque

Projeto

TRP

03/03

TRECHO 3B DO BINÁRIO OESTE DA AV OSVALDO REIS
BAIRRO PRAIA BRAVA

<p>Projeto</p> <p>PAVIMENTAÇÃO ASFÁLTICA, DRENAGEM PLUVIAL, CICLOVIA, CALÇADAS E SINALIZAÇÃO VIÁRIA</p> <p>Estatística</p>	<p>Conteúdo da Folha</p> <p>Seções transversais</p> <p>Estaca 124 a 134+10,43 m</p> <p>Escala 1:200</p>
--	---

Vide quadro estatístico em prancha

Prefeitura Municipal

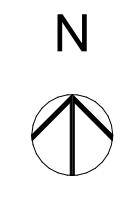
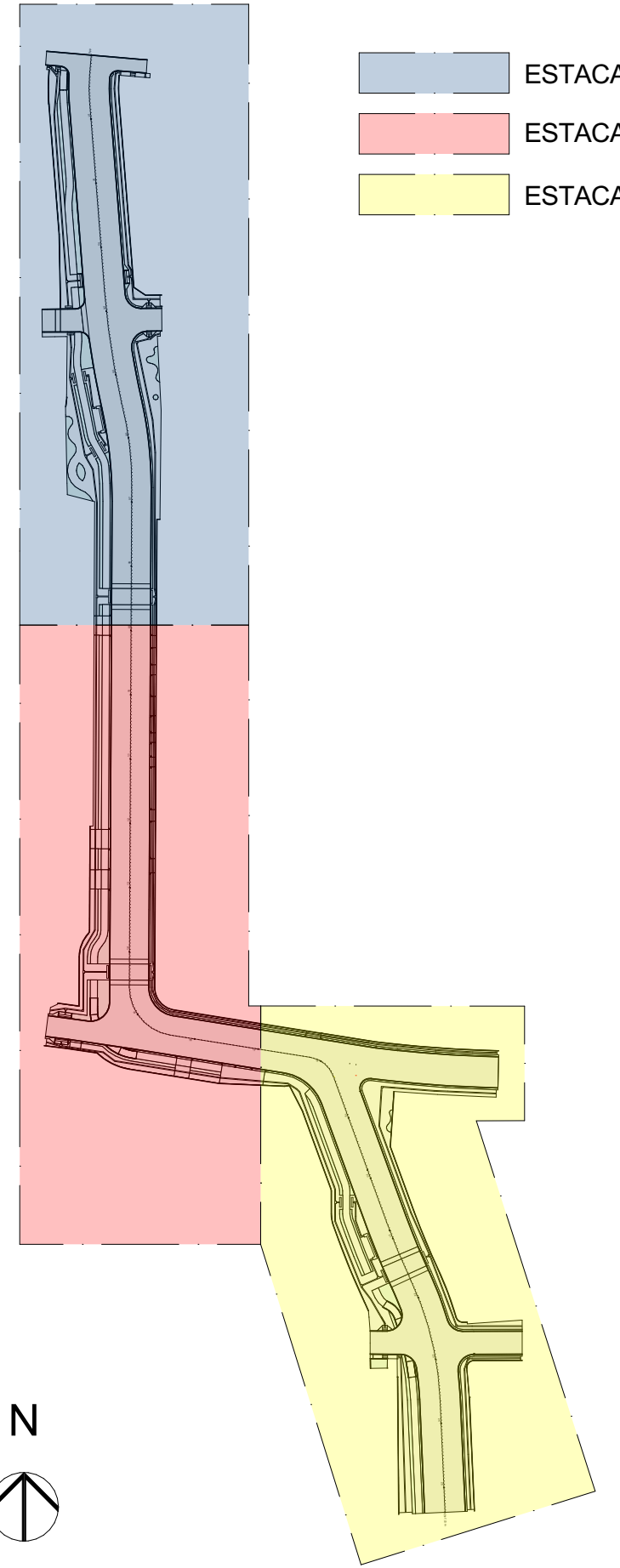
verifique em <https://validar.trf.gov.br> SOARES 2024.06.06
BARBOZA-05273 08:10:18-03'00

Vonei José Morastoni	Rubens A. Kinaipp	Jacqueline S. Barboza
----------------------	-------------------	-----------------------

© 2015 Pearson Education, Inc. or its affiliate(s). All rights reserved. Pearson Education, Inc., publishing as Pearson Benjamin Cummings, 101 Philip Drive, Assinippi Park, New York, NY 10984-2135



EQUIPAMENTOS URBANO			
Vegetal	Quantidade	Vista 2D Planta	3D
OB.1 Balizador	10		
OB.2 Banco	--		
OB.3 Bicicleteiro	14		
OB.4 Lixeira modelo 01	26		
OB.4 Lixeira modelo 02	23		
OB.5 Poste de iluminação	--		
OB.6 Vegetação arbusto	475		
OB.6 Vegetação com mais de 4 metros	63		
QUANTITATIVO BANCO		3D	
Vegetal	metros		
OB.8 Viga balizadora banco			
76,53			



PLANTA ILUMINADA
ESC: 1:2000

PROJETO URBANO
Estaca 109+2,71m a 118 - ESC: 1:200

PROJETO URBANO
Estaca 118 a 126 - ESC: 1:200

PROJETO URBANO
Estaca 126 a 134+10,43m - ESC: 1:200

01

AÇÃO

Emissão Inicial

04/2024

RAKUSB

RAKUSB

RESPONSÁVEL

ASSOCIAÇÃO DOS MUNICÍPIOS DA REGIÃO DA FOZ DO RIO ITAJAI
Rua Luiz Lopes Gonçalves, 1655 - Bairro São Vicente - CEP 88309-421 - Itajaí-SC - CREA-SC 050.968-4
www.amfri.org.br
amfri@amfri.org.br

Prefeitura Municipal de Itajaí

Estado de Santa Catarina

Projeto

037-2023

TRECHO 3A DO BINÁRIO OESTE DA AV OSVALDO REIS
BAIRRO PRAIA BRAVA

DATA

04/2024

Projeto

PAVIMENTAÇÃO ASFÁLTICA, DRENAGEM
PLUVIAL, CILINDROS, CALÇADAS E
SINALIZAÇÃO VIÁRIA

Consultor de obra

PROJETO URBANO, PLANTA ILUMINADA,
QUADRO EQUIPAMENTOS URBANOS,
arbusto, árvore, MEO-FIO

Desenho

Débora B.

Execução

Vide quadro estatístico em planilha

Responsável Técnico

JACQUELINE S. BARBOZA
2024-08-08
18815-26-03700
Jacqueline S. Barboza
Engenheira Civil - CREA-SC: 086.269-3

Projeto

URB

Prefeitura Municipal

gov.br

Documento aprovado digitalmente
RUBENS ARAÚJO KNAIPP
2024-08-08
18815-26-03700
Rubens A. Knaipp
Engenheiro Civil - CREA-SC: 086.269-3

Folha

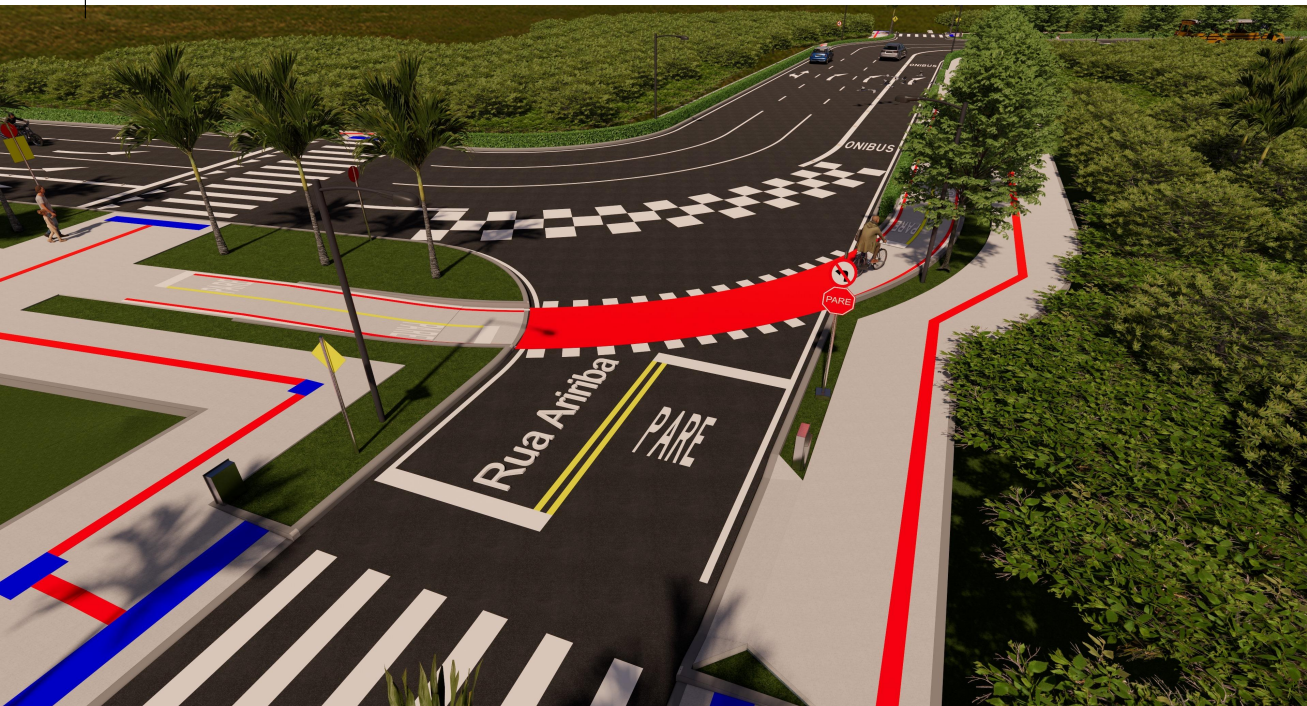
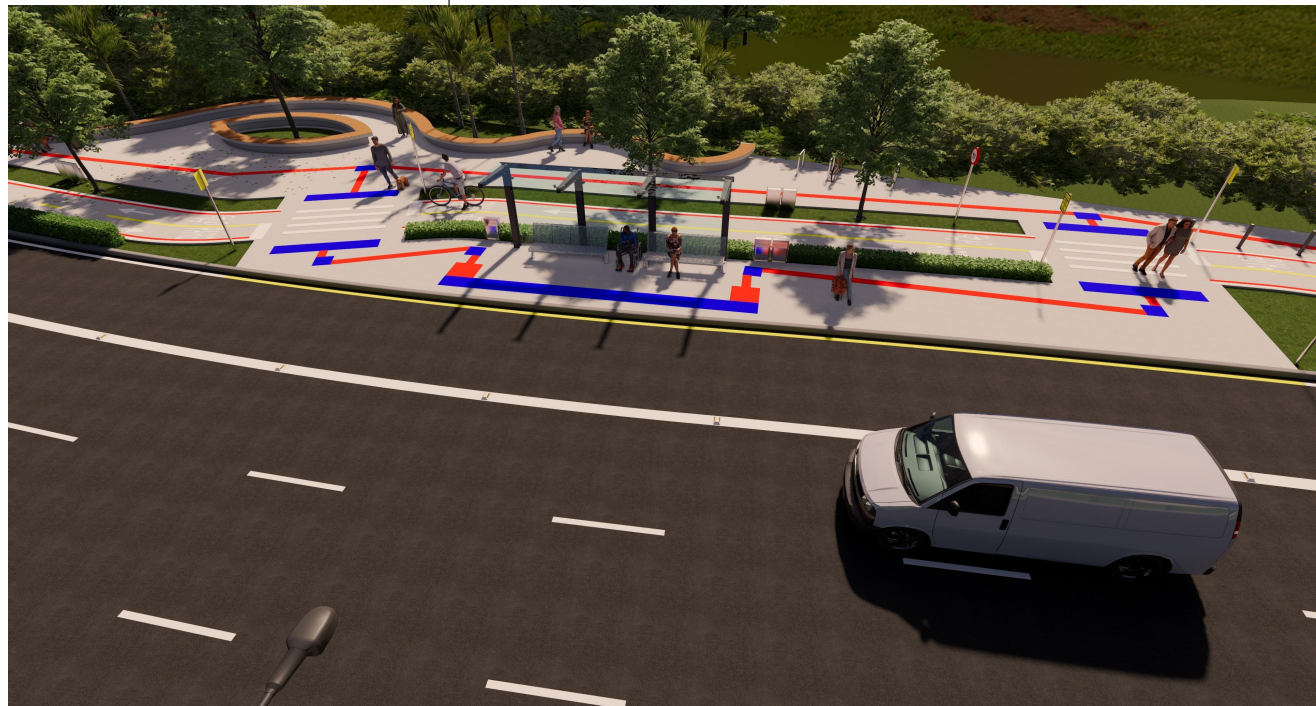

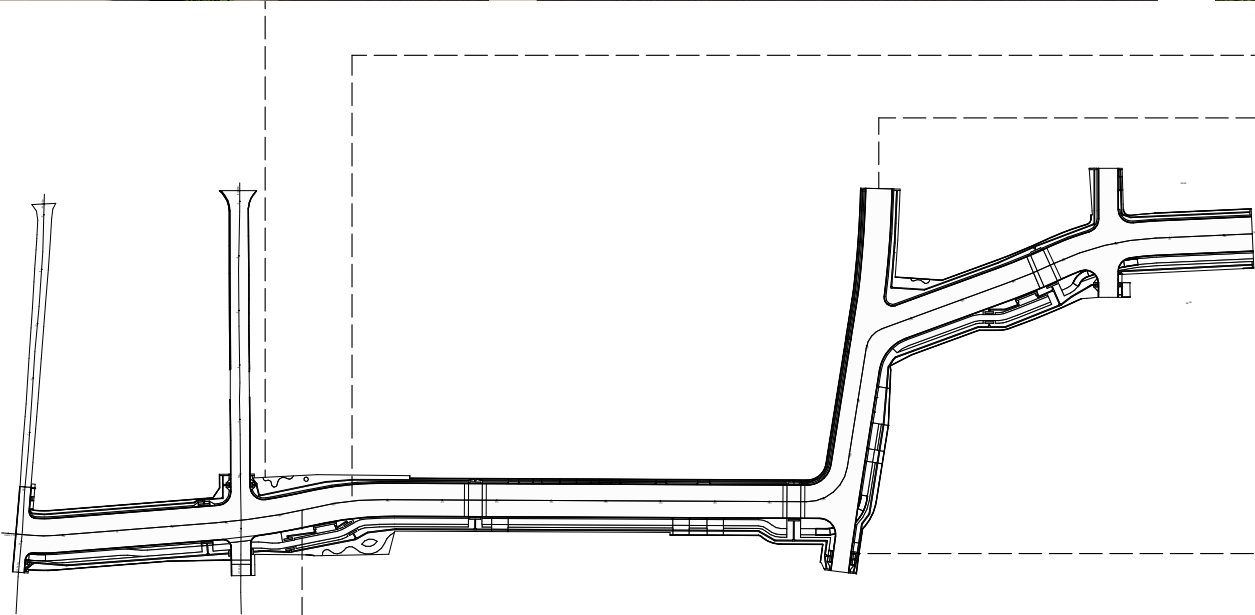
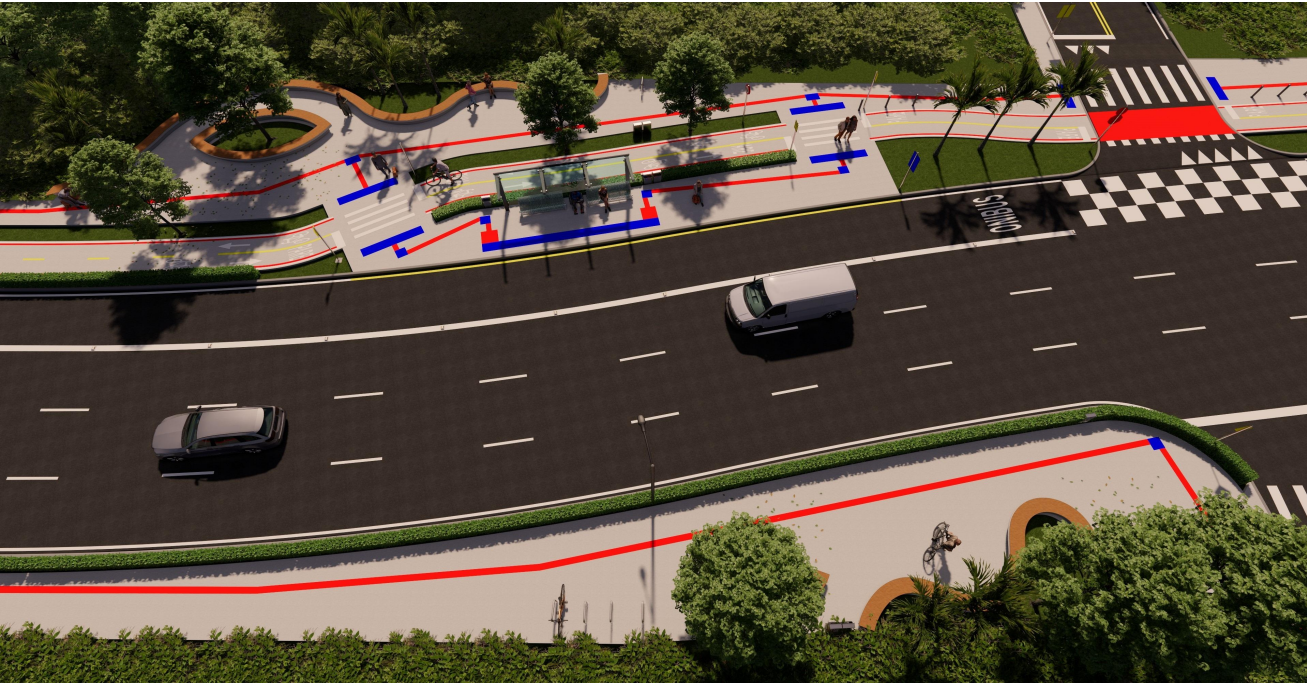
01/01

Volnei Morastoni

Projeto Municipal

Rubens A. Knaipp

Engenheiro Civil - CREA-SC: 086.269-3



01	Emissão Inicial	04/2024	RAK/JSB
AÇÃO	DESCRIÇÃO	DATA	RESPONSÁVEL



ASSOCIAÇÃO DOS MUNICÍPIOS DA REGIÃO DA FOZ DO RIO ITAJAÍ
Rua Luiz Lopes Gonzaga, 1655 - Bairro São Vicente - CEP 88309-421 - Itajaí-SC - CREA-SC 050.968-0
www.amfri.org.br engenharia@amfri.org.br amfri@amfri.org.br

Prefeitura Municipal de Itajaí
Estado de Santa Catarina

TRECHO 3A DO BINÁRIO OESTE DA AV OSVALDO REIS
BAIRRO PRAIA BRAVA

Protocolo
037-2023

Data
Abril/2024
Desenho
Débora B.

Projeto
PAVIMENTAÇÃO ASFÁLTICA, DRENAGEM
PLUVIAL, CICLOVIA, CALÇADAS E
SINALIZAÇÃO VIÁRIA
Estatística
Vide quadro estatístico em prancha

Conteúdo da Folha
PLANTA ILUMINADA, IMAGENS

Projeto
IMG
Folha
01/01

Prefeitura Municipal
Volnei Morastoni
Prefeito Municipal

Documento assinado digitalmente
gov.br
RUBENS ADRIANO KINAIPP
Data: 06/06/2024 11:48:48-0300
Verifique em https://validar.iti.gov.br
Rubens A. Kinaipp
Engenheiro Civil - CREA-SC - 086.389-3

Responsável Técnico
JACQUELINE SOARES
Data: 2024.06.05
BARBOZA:05273369983
Jacqueline S. Barboza
Engenheira Civil - CREA/SC - 099.442-5